



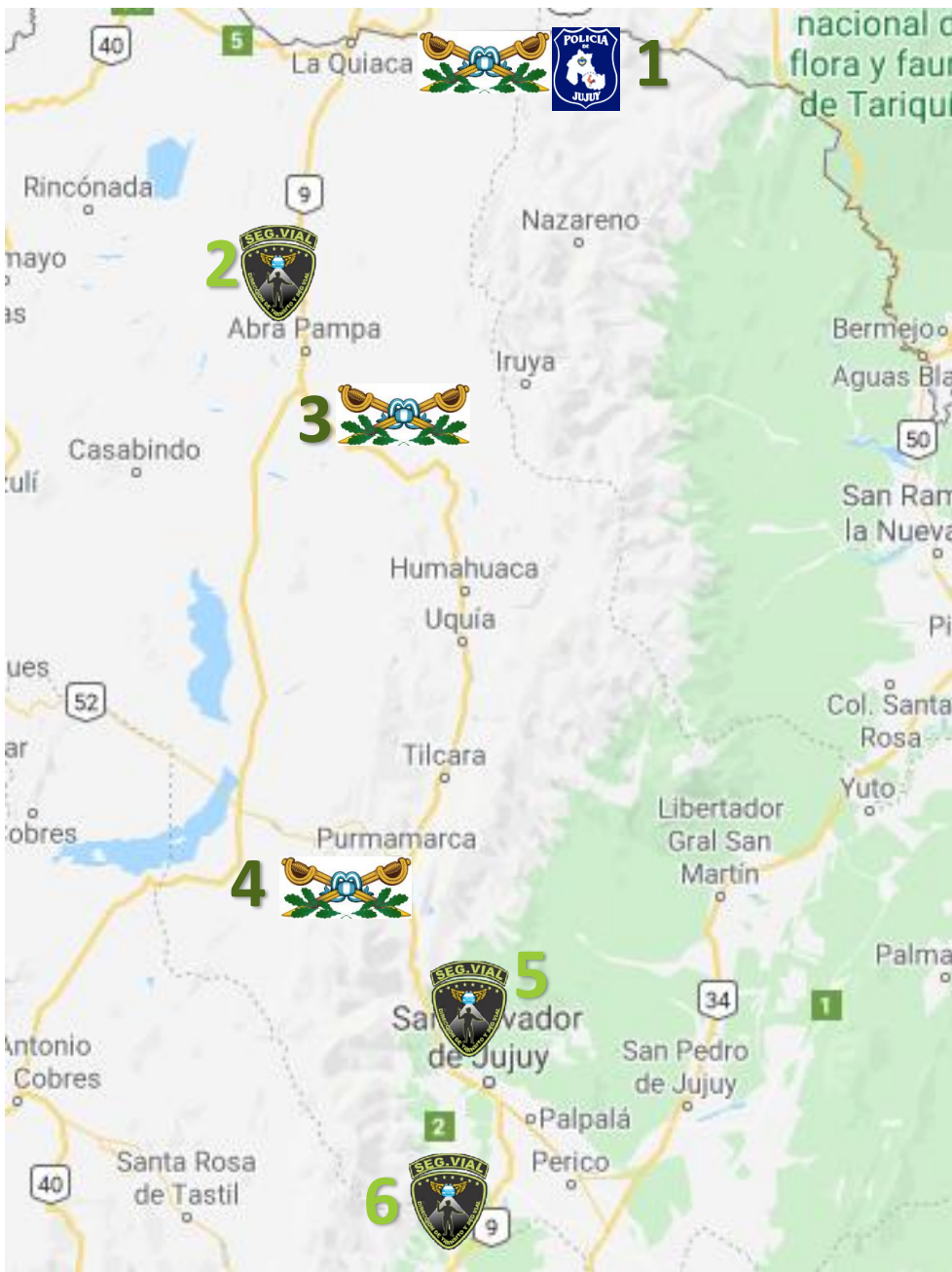
**DISPOSITIVO SEGURIDAD VIAL
AISLAMIENTO SOCIAL
OBLIGATORIO COVID-19**

PROVINCIA DE JUJUY

PUESTOS DE CONTROL, REGULACIÓN Y PREVENCIÓN

RUTA NACIONAL N° 9





REFERENCIAS

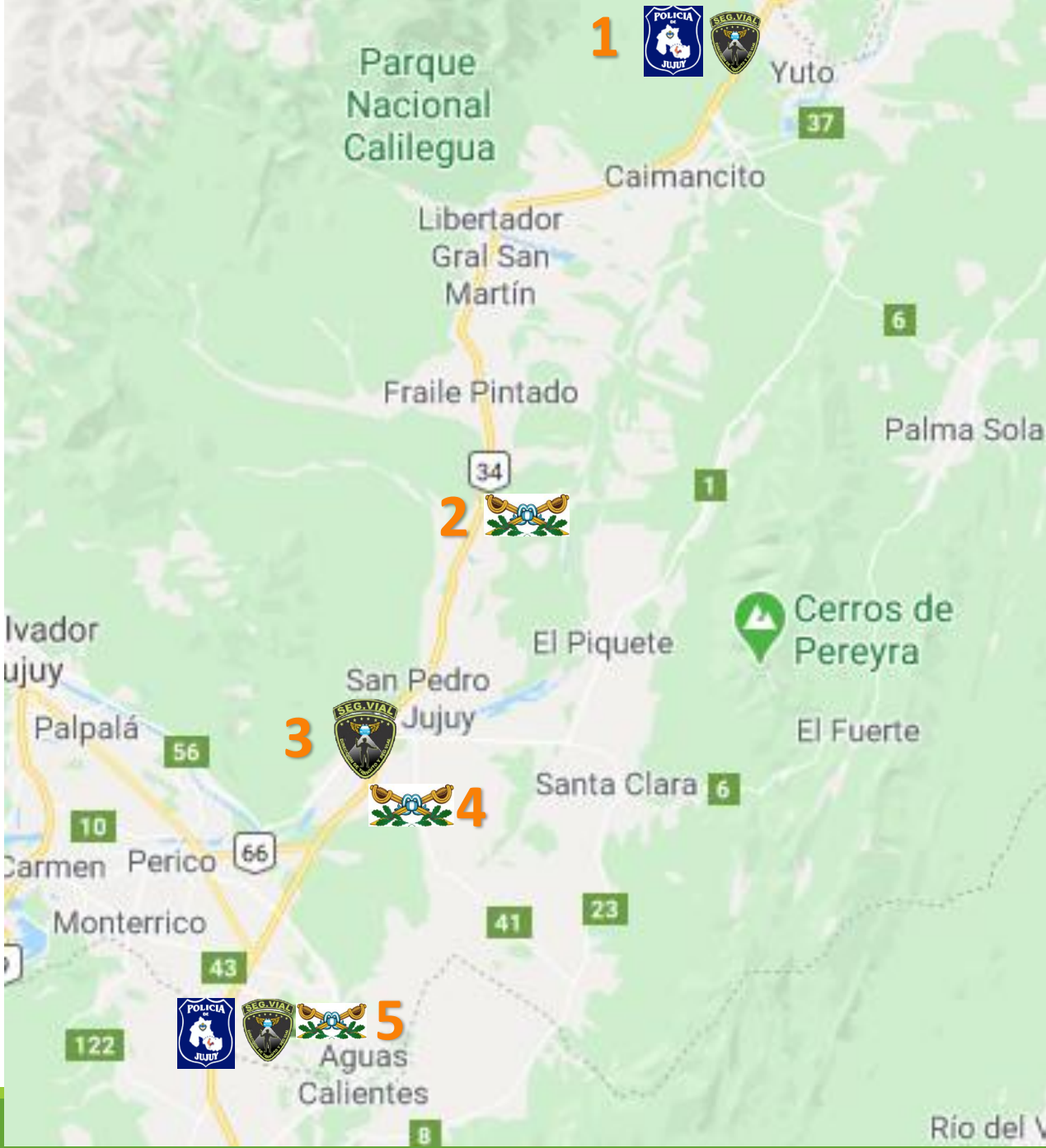
- 1 – **LA QUIACA**: Puesto de control de Gendarmería Nacional y Policía de la Provincia
- 2 – **DTO. PUESTO DEL MARQUÉZ**: RN 9 Km. 1922
- 3 – **TRES CRUCES**: Puesto de control de Gendarmería Nacional
- 4 – **PURMAMARCA**: Puesto de control de Gendarmería Nacional
- 5 – **DTO. LEÓN**: RN 9 Km. 1715
- 6 – **DTO. LA CIÉNAGA**: RN 9 Km. 1610



PUESTOS DE CONTROL, REGULACIÓN Y PREVENCIÓN

RUTA NACIONAL N° 34





REFERENCIAS

- 1 – **DTO. RÍO PIEDRAS**: RN 34 Km. 1287 + **POLICÍA DE LA PROVINCIA**
- 2 – **CHALICÁN**: Puesto de control de Gendarmería Nacional
- 3 – **RN 34 y RP 1**: San Pedro
- 4 – **BARRO NEGRO**: Puesto de control de Gendarmería Nacional
- 5 – **DTO. PAMPA BLANCA**: RN 34 Km. 1150 + **POLICÍA DE LA PROVINCIA + GENDARMERÍA NACIONAL**



RUTA NACIONAL N° 52



REFERENCIAS

1 – PASO DE JAMA: Control de Gendarmería Nacional (CERRADO)

2 – POLICÍA DE LA PROVINCIA SUSQUES: RN 52 y RN 40



RUTA PROVINCIAL N° 1

REFERENCIAS

DTO. SAN FRANCISCO
(Departamento San Pedro)

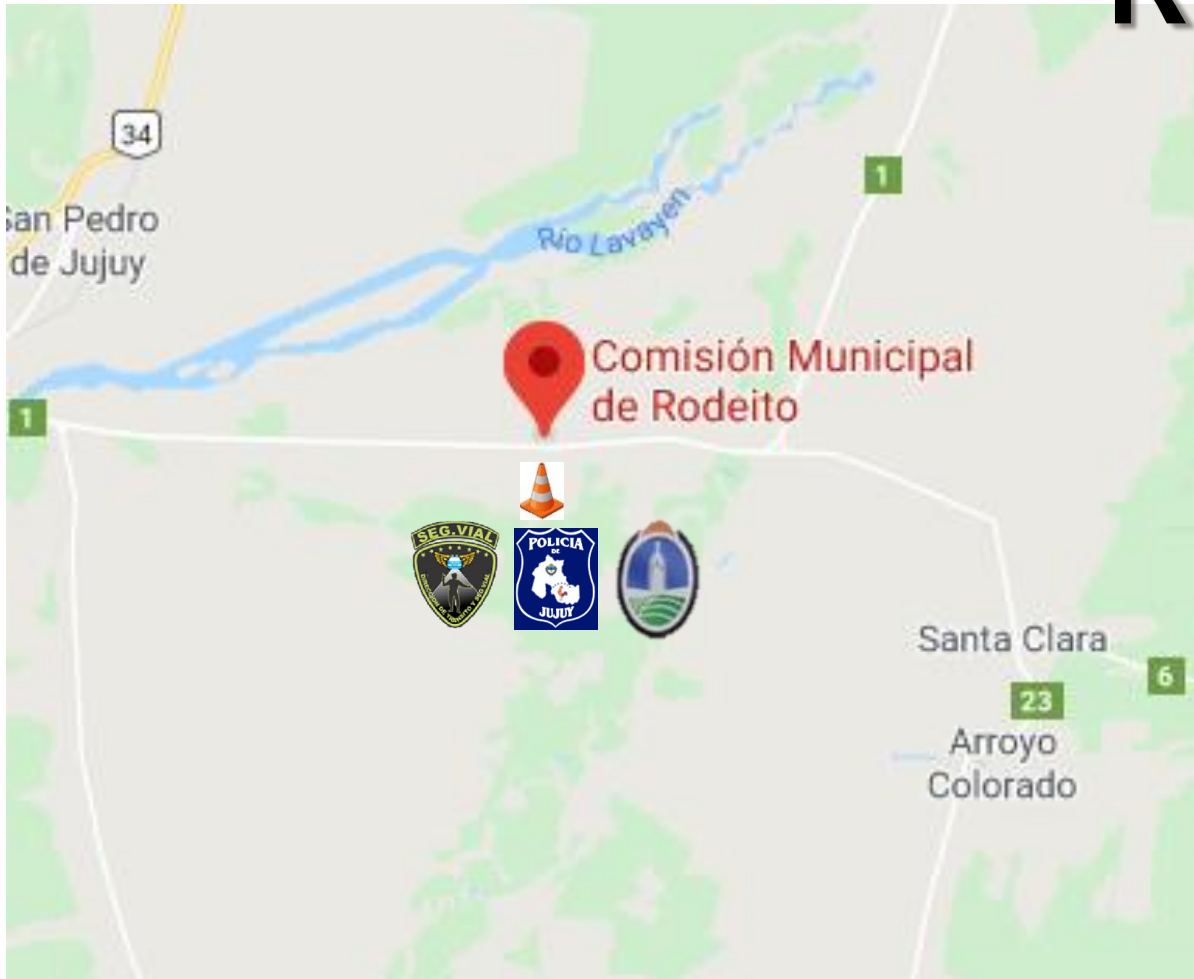


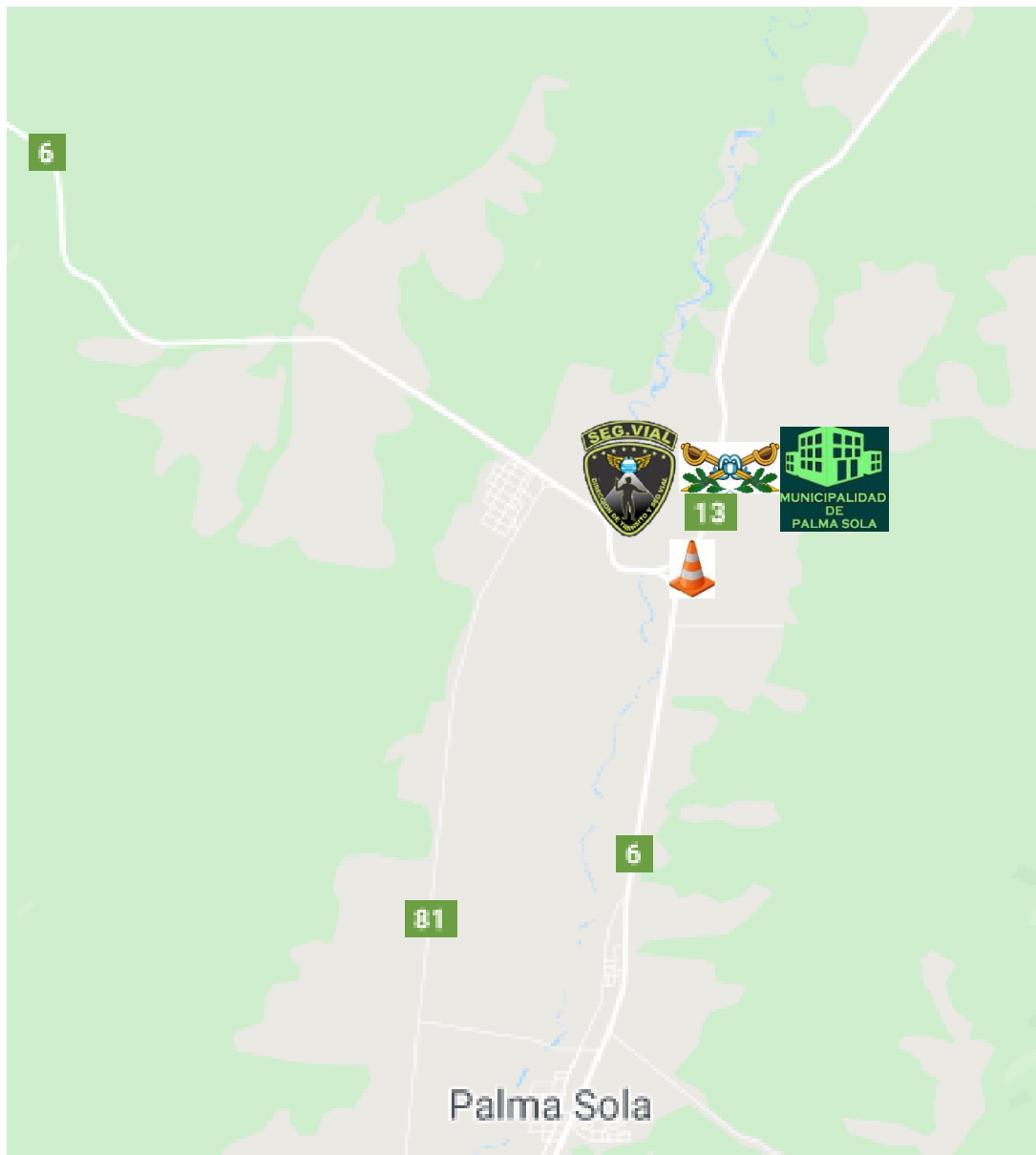
RUTA PROVINCIAL N° 1

REFERENCIAS

RODEITO

Seguridad Vial
Policía de la Provincia
Control Municipal





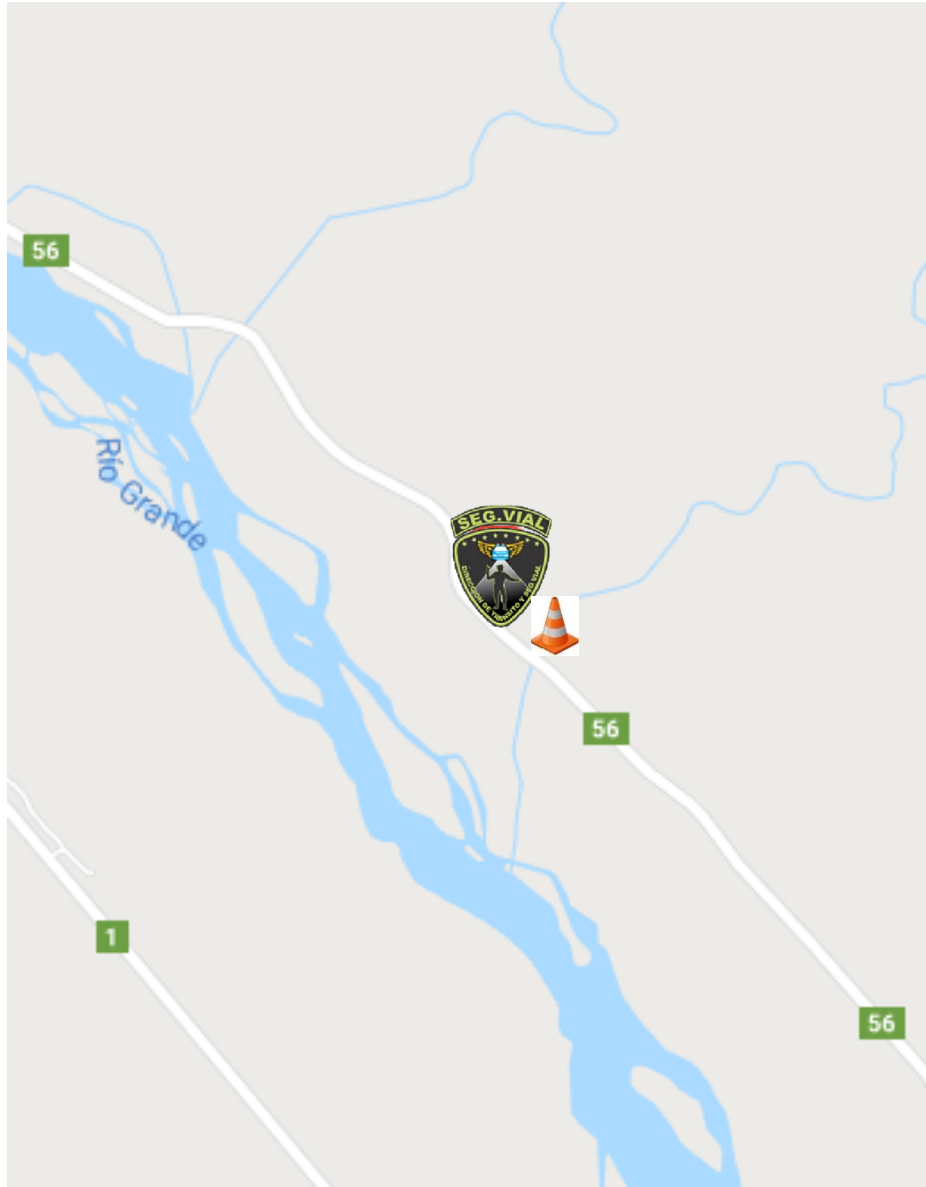
RUTA PROVINCIAL N° 6

REFERENCIAS

**DTO. LA ESTRELLA: RP 6 y
RP 13 (Localidad de Palma
Sola)**

**Seguridad Vial
Gendarmería Nacional
Control Municipal**





RUTA PROVINCIAL N° 56

REFERENCIAS

**DTO. PUERTA DE SALA : RP
56 altura Puente Río Zapla**



RUTA PROVINCIAL N° 61

REFERENCIAS

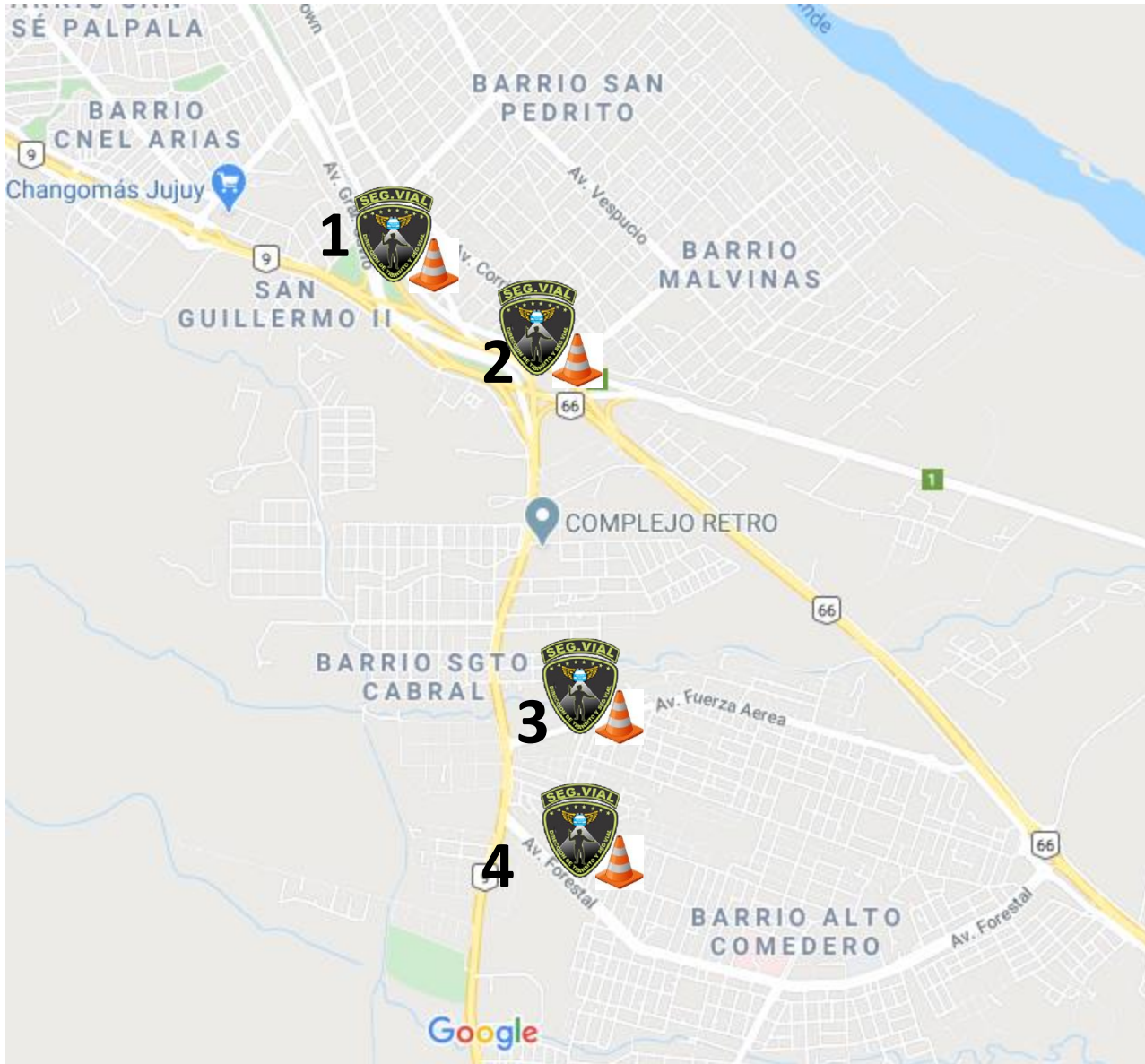
DTO. AGUAS CALIENTES:
RP N° 61 + **POLICÍA DE LA**
PROVINCIA



PUESTOS DE CONTROL, REGULACIÓN Y PREVENCIÓN

San Salvador de Jujuy





REFERENCIAS

1 – RP 1, RN 9 y RN 66: Ex Casilla de Turismo

2 - AV. CORRIENTES: Ingreso al B° Malvinas Argentinas.

3 - AV. FUERZA ÁREA

4 - AV. FORESTAL





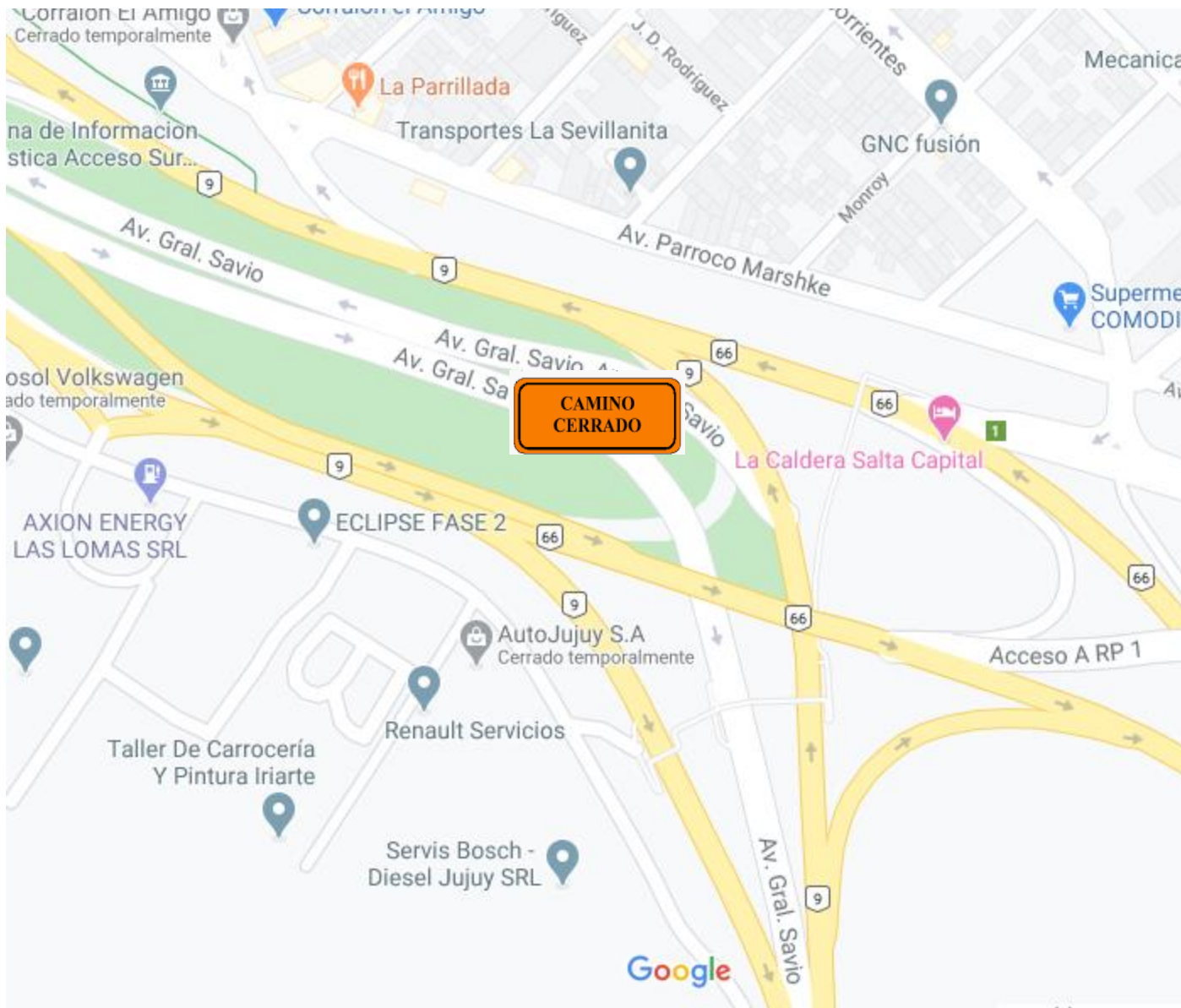
REFERENCIAS

5 - PUENTE SAN MARTÍN: Rotonda ingreso al B° Chijra.

6 - AV. ITALIA

7 - PUENTE TUCUMÁN: Altura Av. Hipólito Irigoyen.





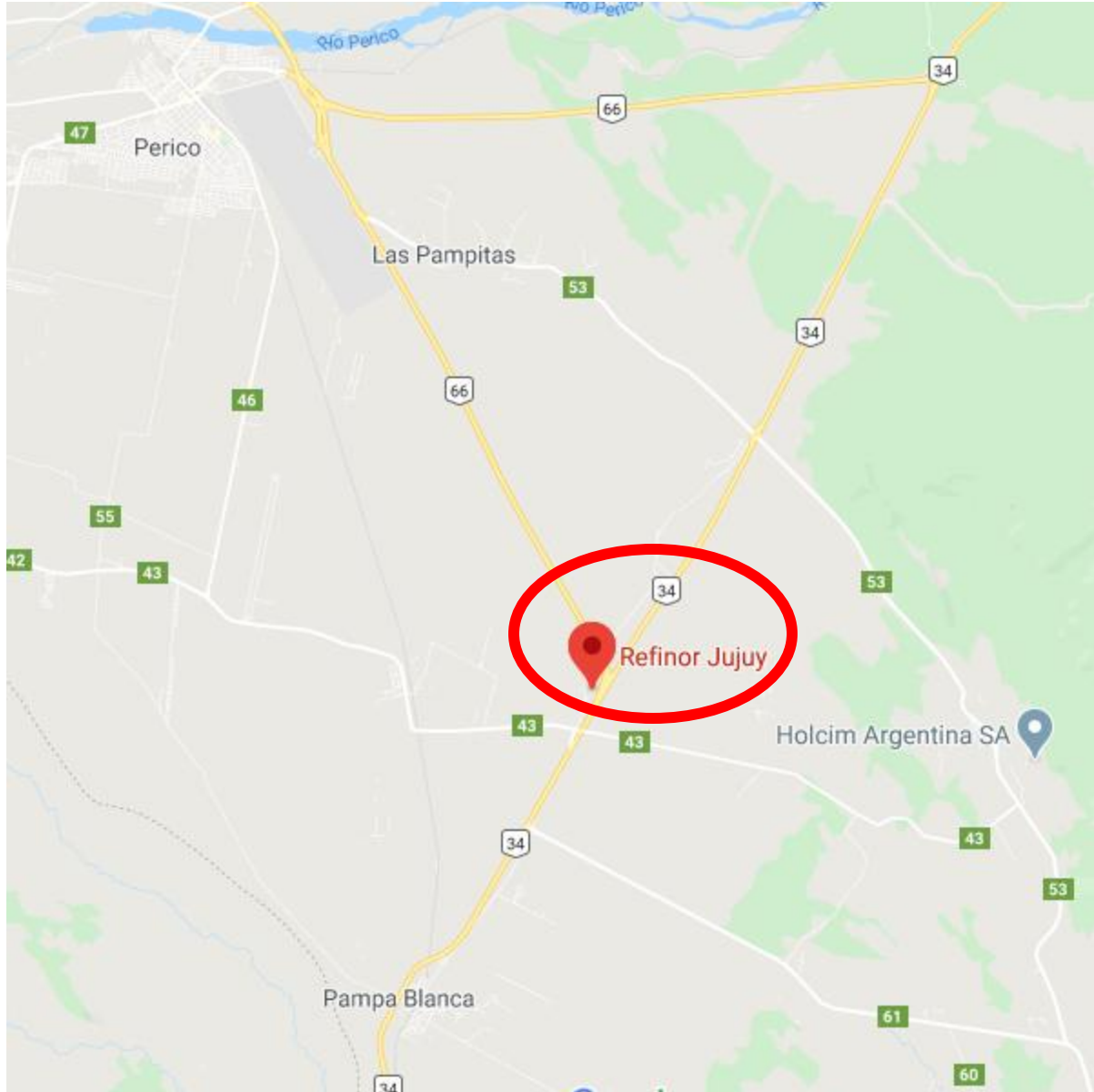
Tránsito por derivador de Av. Gral. Savio CERRADO

El ingreso a la ciudad de San Salvador de Jujuy se realiza por RN N° 9 hacia el control de la Ex Casilla de Turismo



ZONAS DE AISLAMIENTO TEMPORAL TRANSPORTE EN TRÁNSITO





ESTACIÓN DE SERVICIO REFINOR JUJUY

INTERSECCIÓN DE RN 34 Y
RN 66 – LOS LAPACHOS

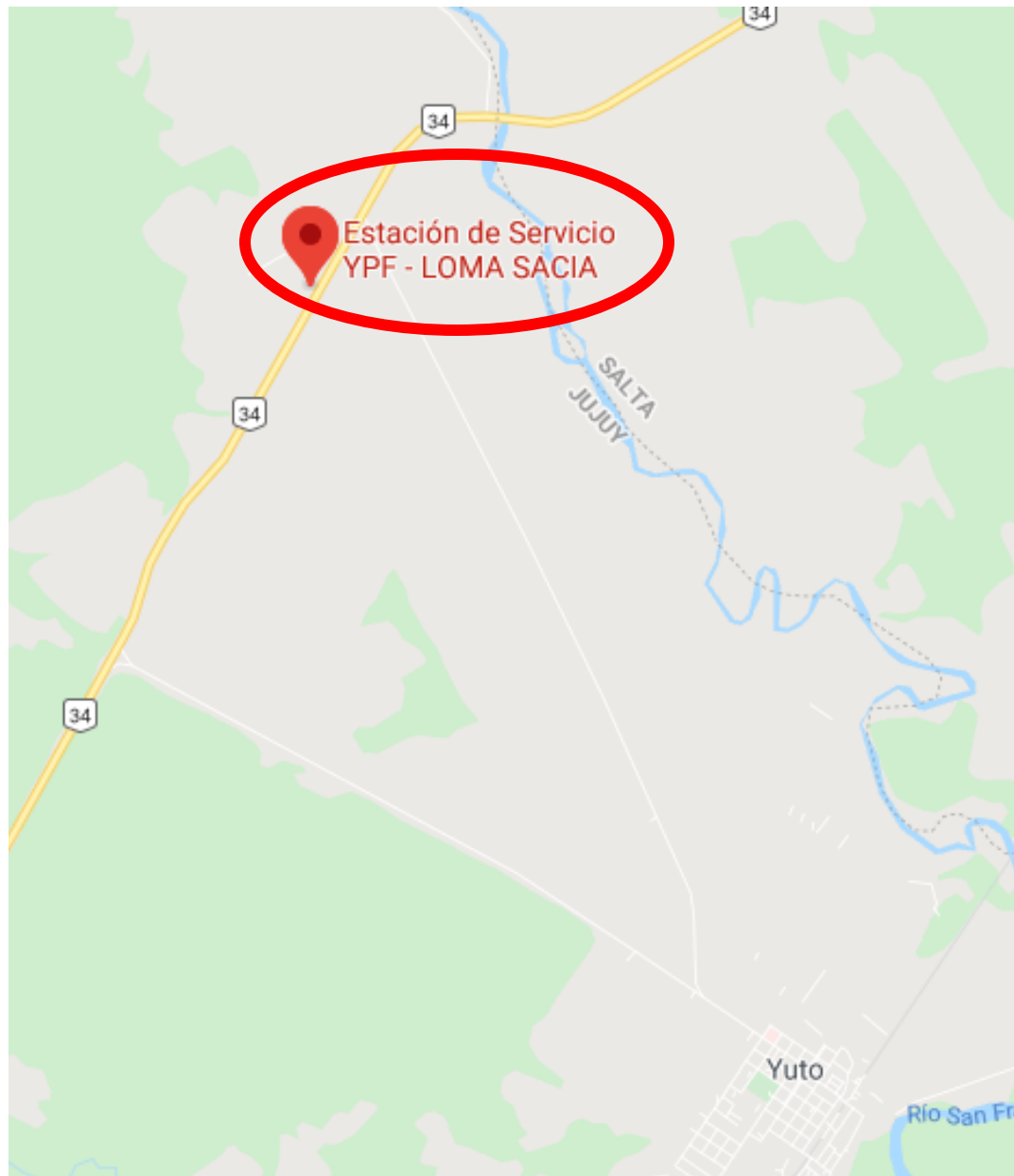




ESTACIÓN DE SERVICIO YPF

RN 34 – SAN PEDRO





ESTACION DE SERVICIO YPF LOMA S.A.C.I.A

RN 34 – YUTO



MINISTERIO DE SEGURIDAD



ESTACION DE SERVICIO BANDERA BLANCA

RN 9 - VOLCÁN



MINISTERIO DE SEGURIDAD



ESTACIÓN DE SERVICIO YPF

**RN 9 – TILCARA: Acceso
norte de la ciudad.**





Gobierno de JUJUY
Ministerio de Seguridad
Secretaría de Seguridad Vial

MUCHAS GRACIAS